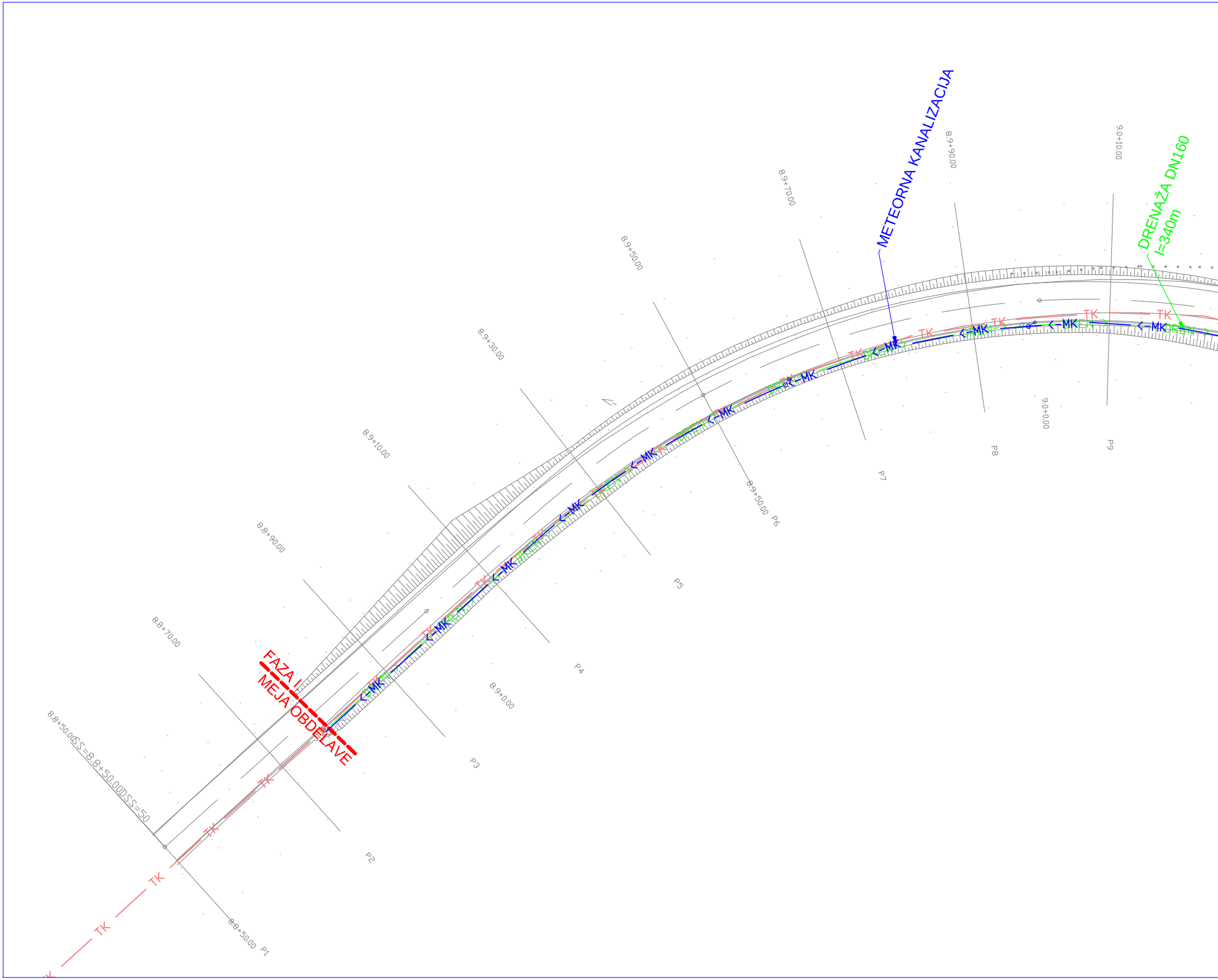
METEORNA KANALIZACIJA
DRENAŽA DN160
l=340m
FAZA I
MEJA OBDELAVE
SS=8.8+50.00DSS=50
8.8+50.00
8.8+70.00
8.8+90.00
8.9+10.00
8.9+30.00
8.9+50.00
8.9+70.00
8.9+90.00
9.0+10.00
8.8+50.00 P1
P2
P3
8.9+0.00
P4
P5
8.9+50.00 P6
P7
P8
9.0+0.00
P9
TK
<-MK
DREN


OBSTOJEČI TK VOD
METEORNA KANALIZACIJA
90+30.00
90+50.00
90+70.00
90+90.00
91+10.00
91+30.00
91+50.00
91+70.00
91+90.00
P10
P11
P12
P13
P14
P15
P16
P17
TK
<-MK
DREN->
MK->

OBSTOJE

TK

VODA

objekt:

faza:

opis risbe:

Sprememba:

Št. odseka:

Št. priloge:

ČI	NOVI	
	MK->	METEORNI KANAL
—	TK	TK
—	VODA	VODOVOD
	DREN->	DRENAŽA



ndrejc d.o.o.

NAZIV	IME IN PRIIMEK	IDENT.ŠT. IZS	PODPIS
Odg. vodja projekta:	Iztok Černoša u.d.i.g.	G - 3454	Černoša
Odg. projektant:	Iztok Černoša u.d.i.g.	G - 3454	Černoša
Izdelal:	Iztok Černoša u.d.i.g.	G - 3454	Černoša

REKONSTRUKCIJA CESTE R3-625/1061 BERTOKI - GRAČIŠČE OD km 8,850 DO km 11,700	Št. proj.:	085-2018
	Št. načrta:	085-2018-KV
	Šifra CC:	2111

PZI	merilo:	1:500	datum:	april 2018
Situacija komunalnih vodov	del risbe:	od km 8,850 do km 9,190		

Opis spremembe:	Datum:	Podpis:

Arhivska št.:	Faza/objekt:	Šifra risbe:	Prostor za črtno kodo arhiva:
	004.2101	G.104.1	

G.4.1	Avtor risbe:	ANDREJC d.o.o, Topolšica 199b, 3325 Šoštanj
	Id. št. risbe:	085-2018-KV-G.4.1

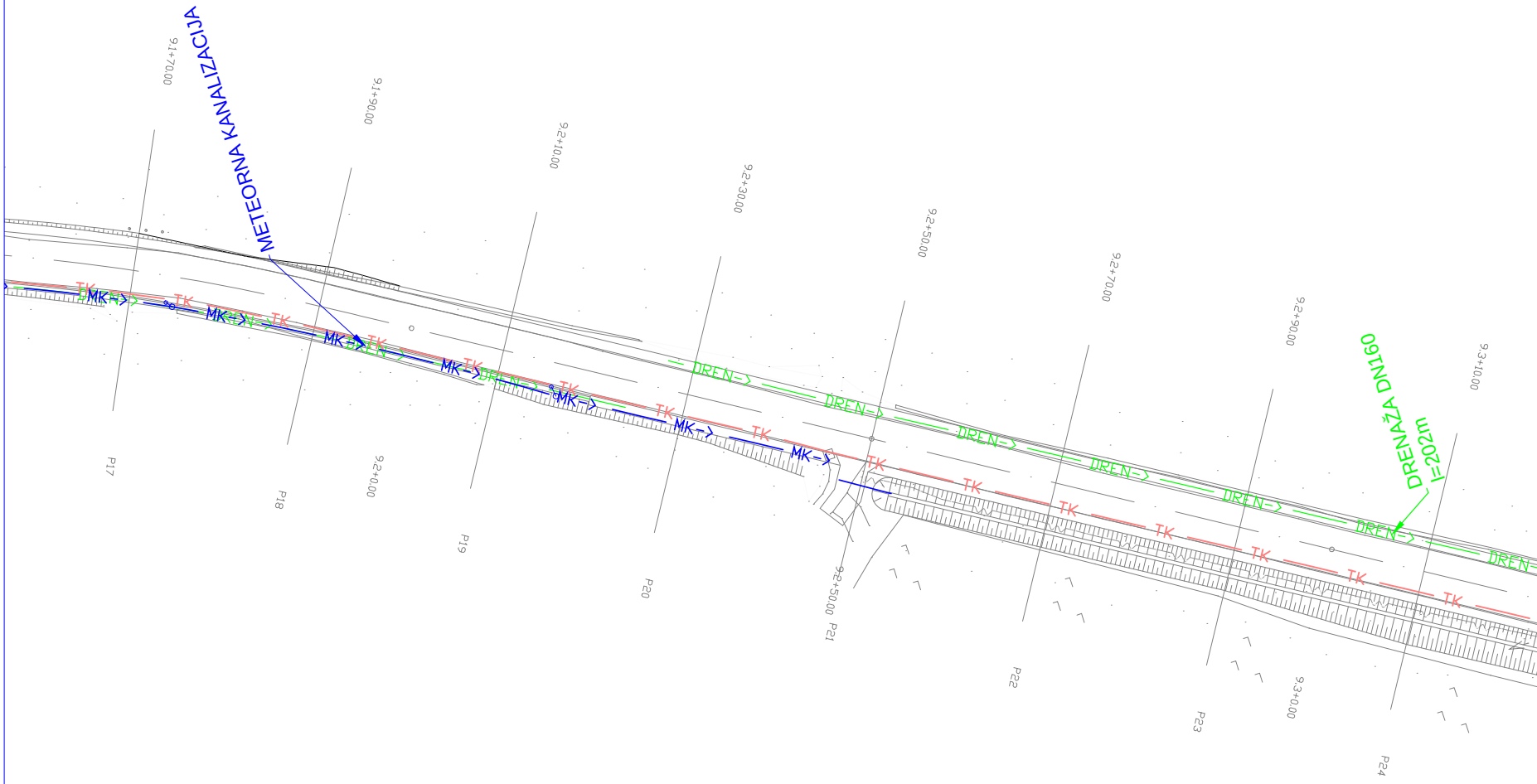
METEORNA KANALIZACIJA
DRENAŽA DN160
l=202m
91+70.00
91+90.00
92+10.00
92+30.00
92+50.00
92+70.00
92+90.00
93+10.00
92+00.00
92+50.00
93+00.00
P17
P18
P19
P20
P21
P22
P23
P24
TK
MK->
DREN->

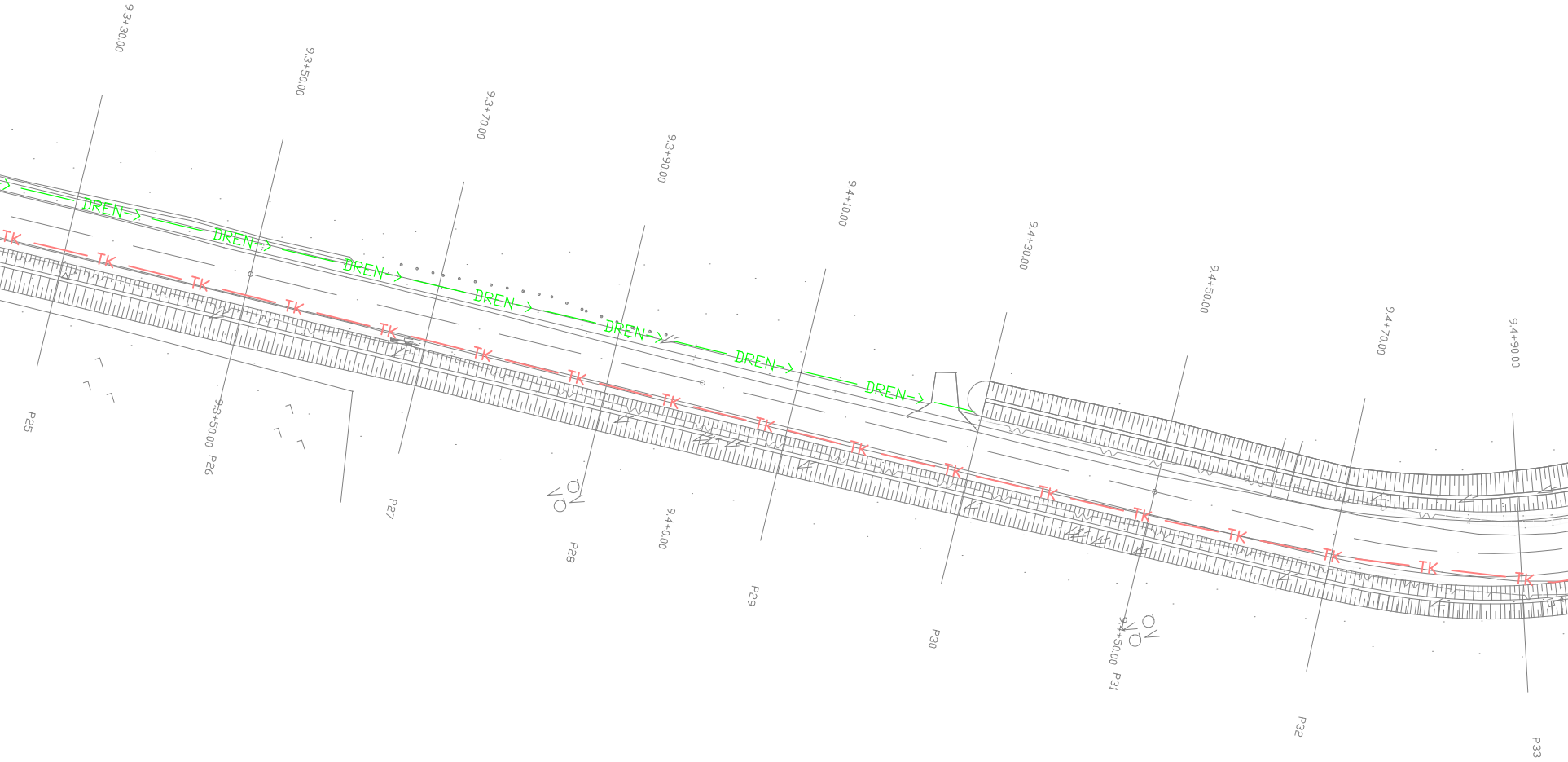
9.3+30.00
9.3+50.00
9.3+70.00
9.3+90.00
9.4+10.00
9.4+30.00
9.4+50.00
9.4+70.00
9.4+90.00
DREN->
TK
P25
9.3+50.00
P26
P27
P28
9.4+0.00
P29
P30
9.4+50.00
P31
P32
P33

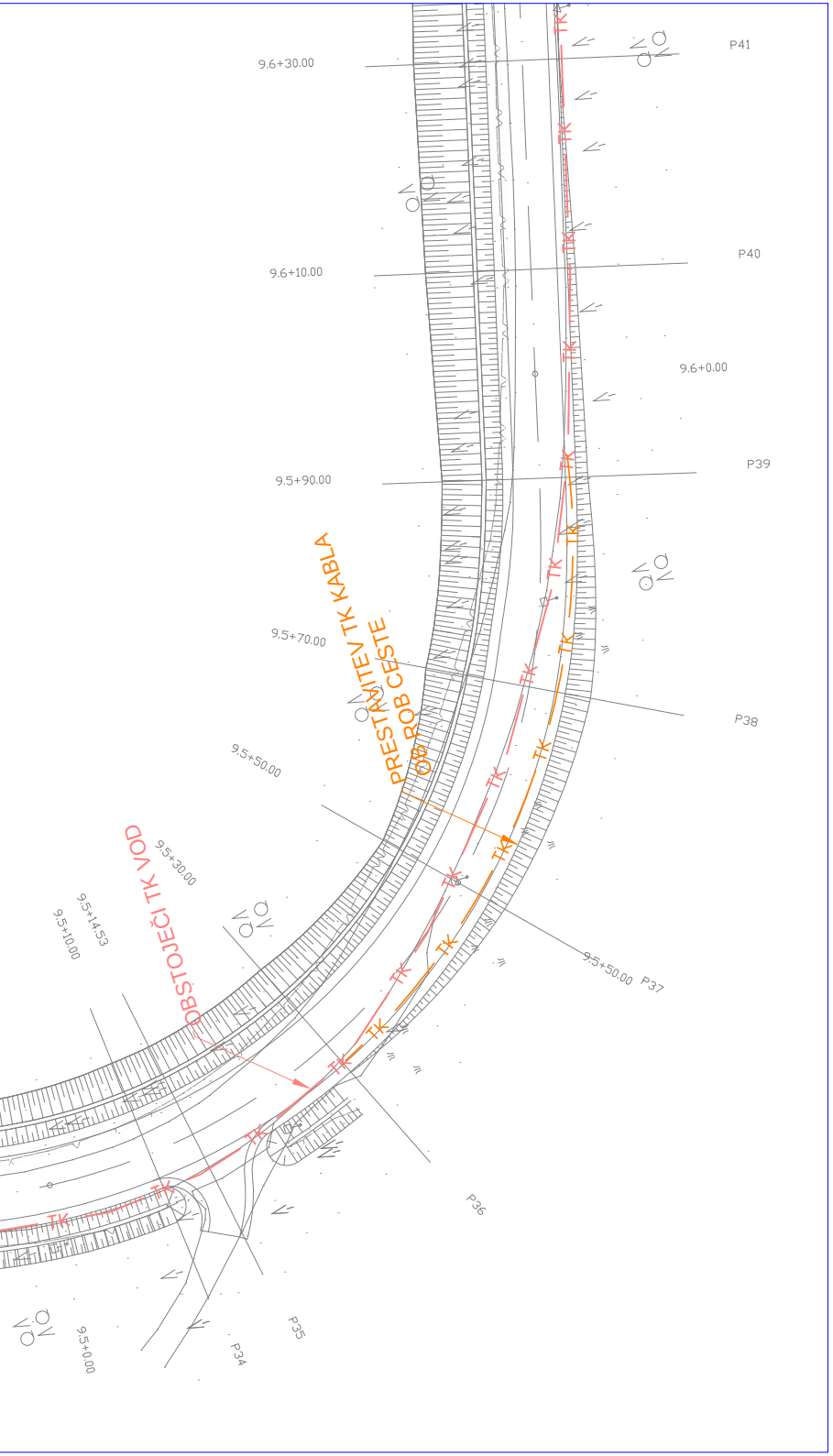

9.6+30.00
P41
9.6+10.00
P40
9.6+0.00
9.5+90.00
P39
9.5+70.00
P38
PRESTAVITEV TK KABLA OB ROB CESTE
9.5+50.00
9.5+30.00
9.5+50.00
P37
OBSTOJEČI TK VOD
9.5+14.53
9.5+10.00
P36
P35
P34
9.5+0.00
TK

OBSTOJEČI	NOVI	
	━ MK-> ━	METEORNI KANAL
─ TK ─	━ TK ━	TK
─ VODA ─	━ VODA ━	VODOVOD
	━ DREN-> ━	DRENAŽA



Andrejc d.o.o.	NAZIV	IME IN PRIIMEK	IDENT.ŠT. IZS	PODPIS
	Odg. vodja projekta:	Iztok Černoša u.d.i.g.	G - 3454	Černoša
	Odg. projektant:	Iztok Černoša u.d.i.g.	G - 3454	Černoša
	Izdelal:	Iztok Černoša u.d.i.g.	G - 3454	Černoša

objekt:	REKONSTRUKCIJA CESTE R3-625/1061 BERTOKI - GRAČIŠČE OD km 8,850 DO km 11,700		Št. proj.:	085-2018
			Št. načrta:	085-2018-KV
			Šifra CC:	2111
faza:	PZI	merilo: 1:500	datum:	april 2018
opis risbe:	Situacija komunalnih vodov	del risbe: od km 9,170 do km 9,630		

Sprememba:	Opis spremembe:	Datum:	Podpis:

Št. odseka:	Arhivska št.:	Faza/objekt:	Šifra risbe:	Prostor za črtno kodo arhiva:
		004.2101	G.104.2	

Št. priloge:	G.4.2	Avtor risbe:	ANDREJC d.o.o, Topolšica 199b, 3325 Šoštanj
		Id. št. risbe:	085-2018-KV-G.4.2

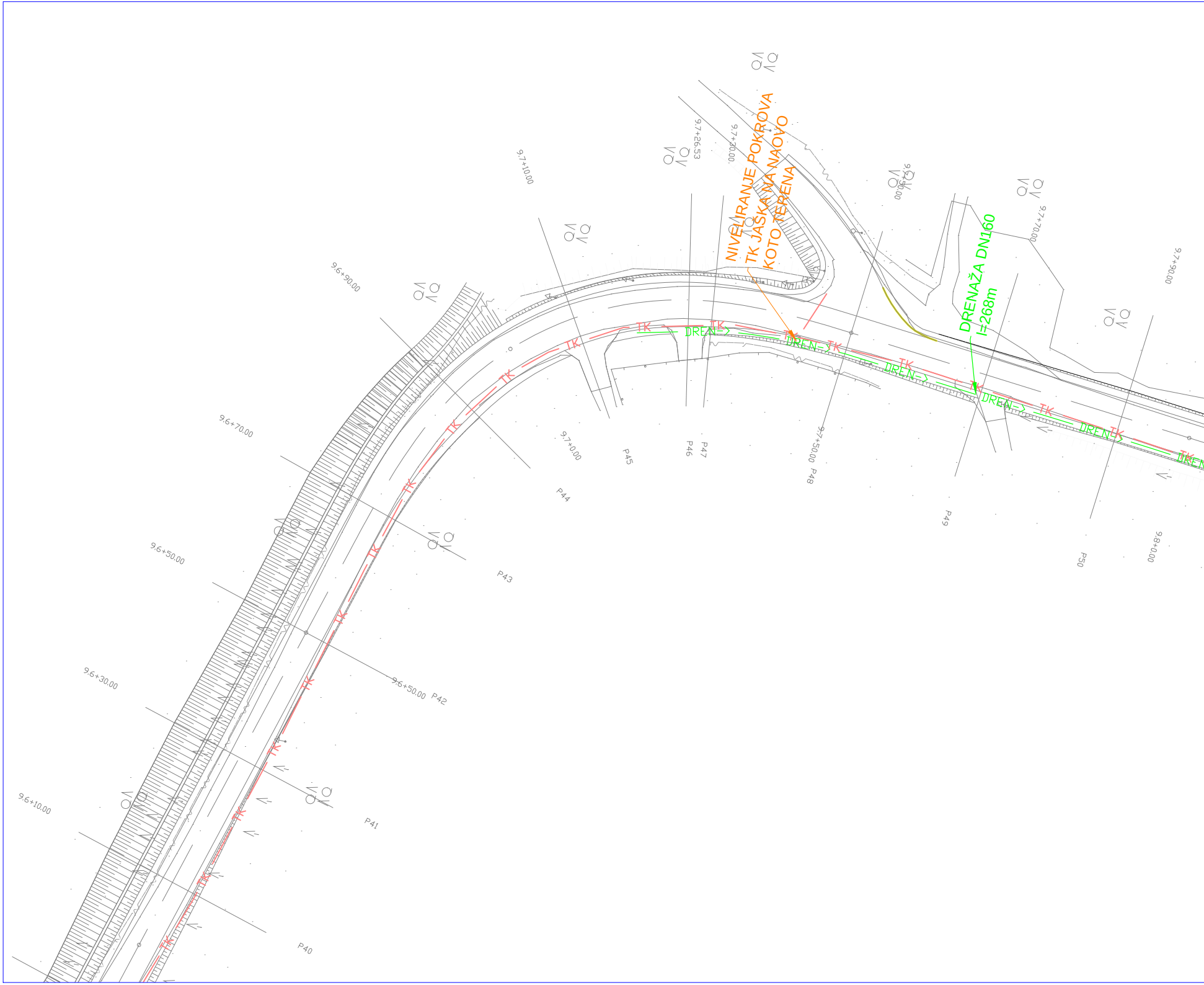
NIVELIRANJE POKROVA
TK JAŠKA NA NAOVO
KOTO TERENA
DRENAŽA DN160
l=268m
TK
DREN->
9,6+10,00
9,6+30,00
9,6+50,00
9,6+70,00
9,6+90,00
9,7+10,00
9,7+26,53
9,7+30,00
9,7+50,00
9,7+70,00
9,7+90,00
9,8+0,00
9,7+0,00
9,6+50,00
P40
P41
P42
P43
P44
P45
P46
P47
P48
P49
P50

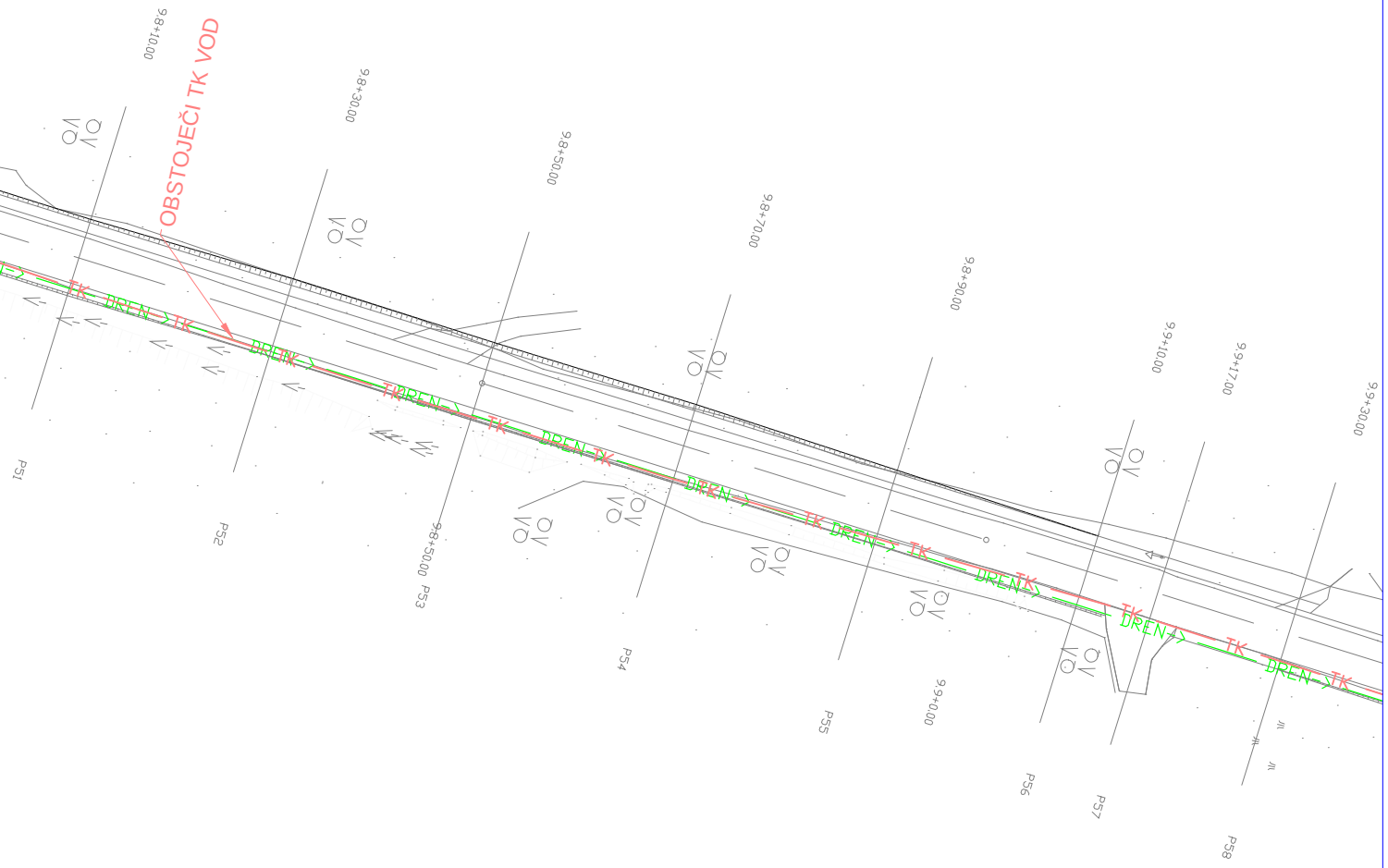
OBSTOJEČI TK VOD
9,8+10.00
9,8+30.00
9,8+50.00
9,8+70.00
9,8+90.00
9,9+10.00
9,9+17.00
9,9+30.00
9,8+50.00
9,9+00.00
P51
P52
P53
P54
P55
P56
P57
P58
TK
DREN->

OBSTOJEČI	NOVI	
	MK->	METEORNI KANAL
TK	TK	TK
VODA	VODA	VODOVOD
	DREN->	DRENAŽA

	NAZIV	IME IN PRIIMEK	IDENT.ŠT. IZS
	Odg. vodja projekta:	Iztok Černoša u.d.i.g.	G - 3454
	Odg. projektant:	Iztok Černoša u.d.i.g.	G - 3454
	Izdelal:	Iztok Černoša u.d.i.g.	G - 3454

objekt:	REKONSTRUKCIJA CESTE R3-625/1061 BERTOKI - GRAČIŠČE OD km 8,850 DO km 11,700		Št. proj.: Št. načrta: Šifra CC:
faza:	PZI	merilo: 1:500	datum:
opis risbe:	Situacija komunalnih vodov	del risbe:	od km 9,610 do km 9,930

Sprememba:	Opis spremembe:	Datum:

Št. odseka:	Arhivska št.:	Faza/objekt:	Šifra risbe:	Prostor za črtno kodo arhiva:
		004.2101	G.104.3	

Št. priloge:	G.4.3	Avtor risbe:	ANDREJC d.o.o, Topolšica 199b, 3325 Šo
		Id. št. risbe:	085-2018-KV-G.4.3



PODPIS
Čelnoša
Čelnoša
Čelnoša
085-2018
085-2018-KV
2111
april 2018
Podpis:
oštanj

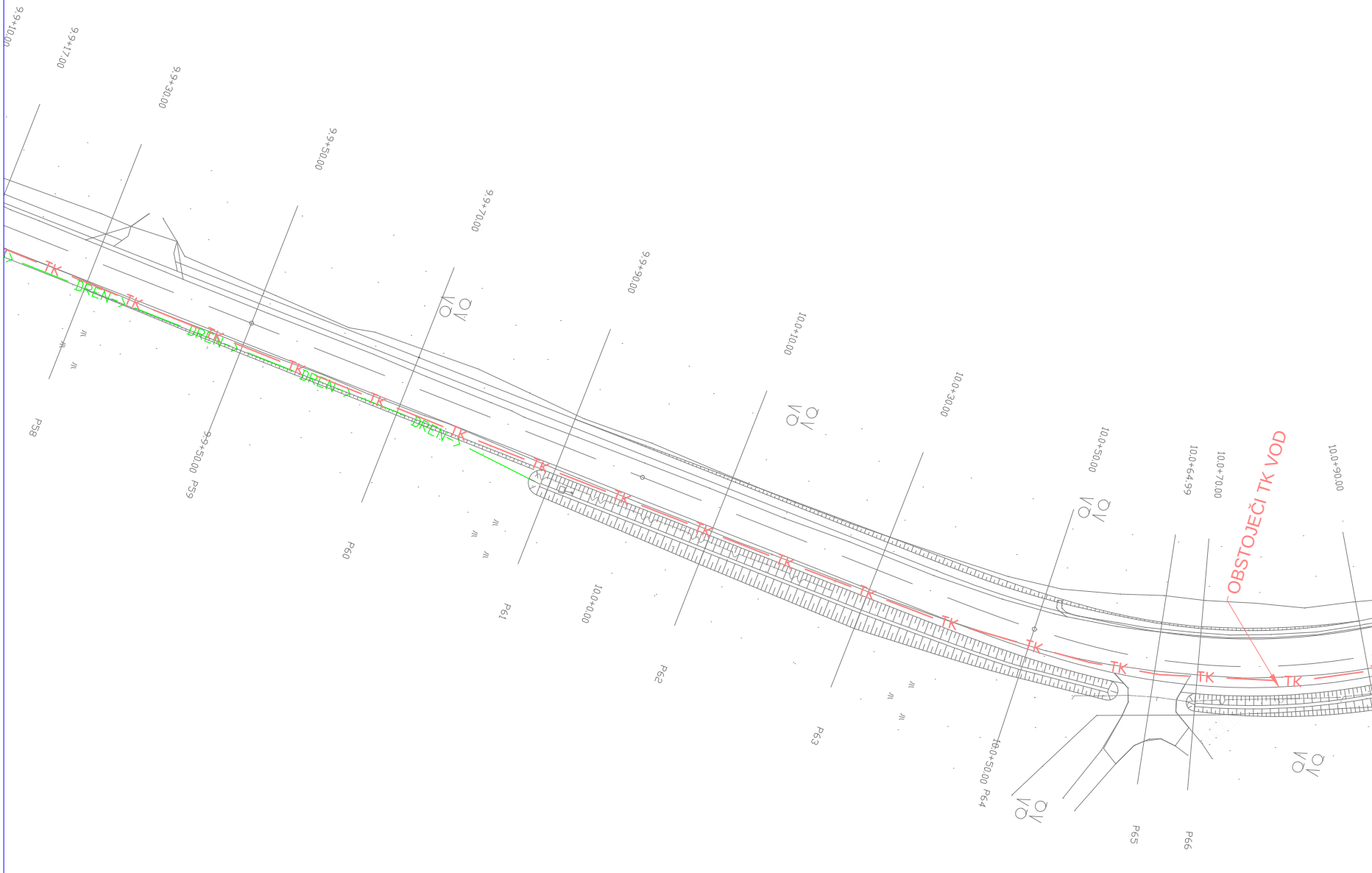

9.9+10.00
9.9+17.00
9.9+30.00
9.9+50.00
9.9+70.00
9.9+90.00
10.0+10.00
10.0+30.00
10.0+50.00
10.0+64.99
10.0+70.00
10.0+90.00
OBSTOJEČI TK VOD
TK
DREN->
P58
9.9+50.00 P59
P60
P61
10.0+0.00
P62
P63
10.0+50.00 P64
P65
P66

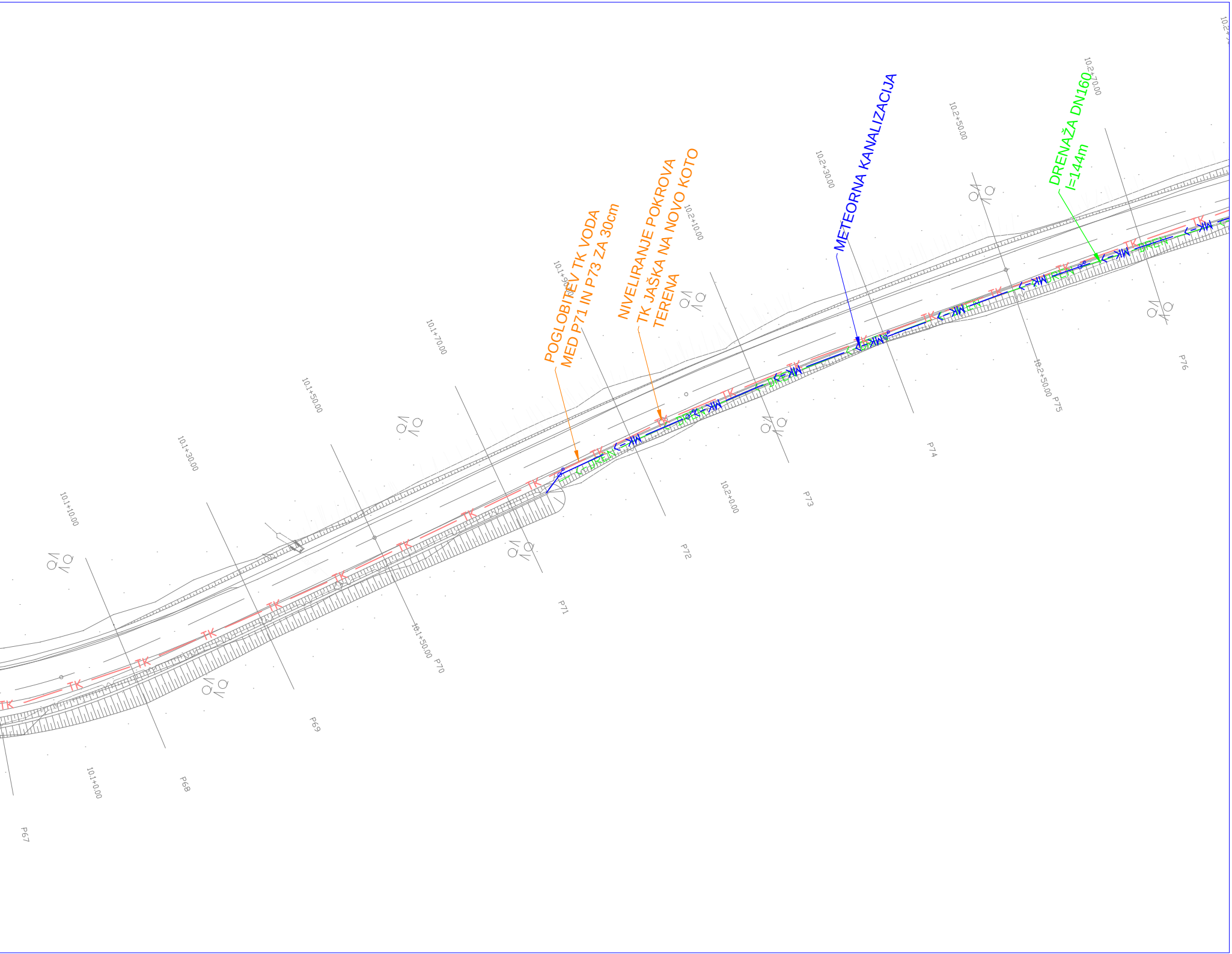
POGLOBITEV TK VODA
MED P71 IN P73 ZA 30cm
NIVELIRANJE POKROVA
TK JAŠKA NA NOVO KOTO
TERENA
METEORNA KANALIZACIJA
DRENAŽA DN160
l=144m
TK
MK
DREN
10.1+0.00
10.1+10.00
10.1+30.00
10.1+50.00
10.1+70.00
10.1+90.00
10.2+10.00
10.2+30.00
10.2+50.00
10.2+70.00
10.1+50.00 P70
10.2+0.00
10.2+50.00 P75
P67
P68
P69
P71
P72
P73
P74
P76

OBSTOJEČI	NOVI	
	MK->	METEORNI KANAL
TK	TK	TK
VODA	VODA	VODOVOD
	DREN->	DRENAŽA



Andrejc d.o.o.

NAZIV	IME IN PRIIMEK	IDENT.ŠT. IZS	PODPIS
Odg. vodja projekta:	Iztok Černoša u.d.i.g.	G - 3454	Černoša
Odg. projektant:	Iztok Černoša u.d.i.g.	G - 3454	Černoša
Izdelal:	Iztok Černoša u.d.i.g.	G - 3454	Černoša

objekt:	REKONSTRUKCIJA CESTE R3-625/1061 BERTOKI - GRAČIŠČE OD km 8,850 DO km 11,700	Št. proj.:	085-2018
		Št. načrta:	085-2018-KV
		Šifra CC:	2111

faza:	PZI	merilo:	1:500	datum:	april 2018
opis risbe:	Situacija komunalnih vodov	del risbe:	od km 9,930 do km 10,270		

Sprememba:	Opis spremembe:	Datum:	Podpis:

Št. odseka:	Arhivska št.:	Faza/objekt:	Šifra risbe:	Prostor za črtno kodo arhiva:
		004.2101	G.104.4	

Št. priloge:	G.4.4	Avtor risbe:	ANDREJC d.o.o, Topolšica 199b, 3325 Šoštanj
		Id. št. risbe:	085-2018-KV-G.4.4

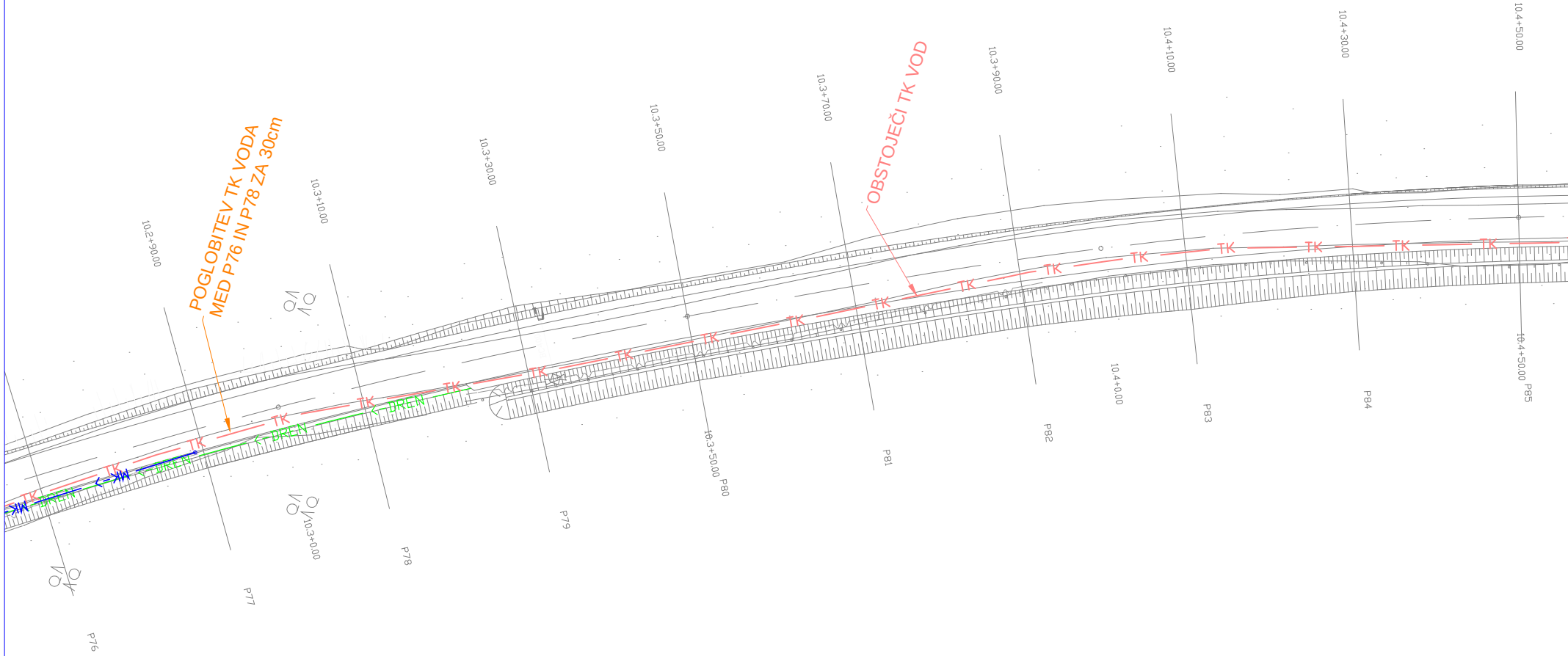

POGLOBITEV TK VODA
MED P76 IN P78 ZA 30cm
OBSTOJEČI TK VOD
10.2+90.00
10.3+00.00
10.3+10.00
10.3+30.00
10.3+50.00
10.3+70.00
10.3+90.00
10.4+0.00
10.4+10.00
10.4+30.00
10.4+50.00
P76
P77
P78
P79
P80
P81
P82
P83
P84
P85
TK
DREN
MW

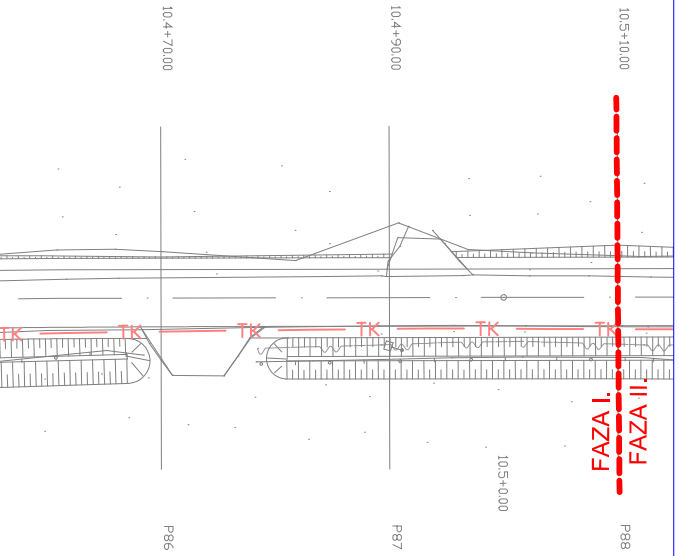
10.4+70.00
10.4+90.00
10.5+10.00
10.5+0.00
TK
FAZA I.
FAZA II.
P86
P87
P88

OBSTOJEČI	NOVI	
	MK->	METEORNI KANAL
TK	TK	TK
VODA	VODA	VODOVOD
	DREN->	DRENAŽA



Andrejc d.o.o.

NAZIV	IME IN PRIIMEK	IDENT.ŠT. IZS	PODPIS
Odg. vodja projekta:	Iztok Černoša u.d.i.g.	G - 3454	Černoša
Odg. projektant:	Iztok Černoša u.d.i.g.	G - 3454	Černoša
Izdelal:	Iztok Černoša u.d.i.g.	G - 3454	Černoša

objekt:	REKONSTRUKCIJA CESTE R3-625/1061 BERTOKI - GRAČIŠČE OD km 8,850 DO km 11,700	Št. proj.:	085-2018
		Št. načrta:	085-2018-KV
		Šifra CC:	2111

faza:	PZI	merilo:	1:500	datum:	april 2018
opis risbe:	Situacija komunalnih vodov	del risbe:	od km 10,290 do km 10,500		

Sprememba:	Opis spremembe:	Datum:	Podpis:

Št. odseka:	Arhivska št.:	Faza/objekt:	Šifra risbe:	Prostor za črtno kodo arhiva:
		004.2101	G.104.5	

Št. priloge:	G.4.5	Avtor risbe:	ANDREJC d.o.o, Topolšica 199b, 3325 Šoštanj
		Id. št. risbe:	085-2018-KV-G.4.5

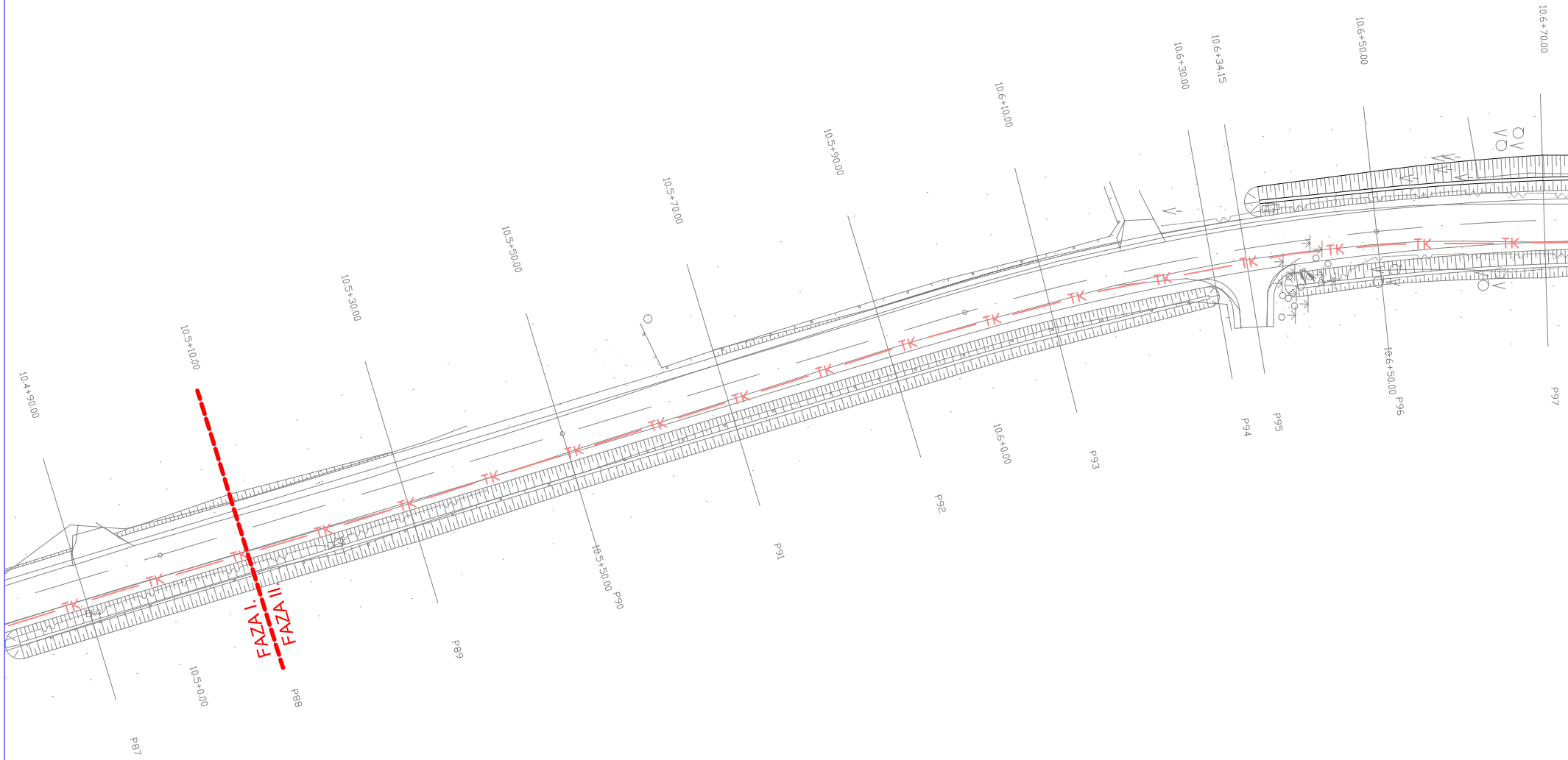
10.4+90.00
10.5+10.00
10.5+30.00
10.5+50.00
10.5+70.00
10.5+90.00
10.6+10.00
10.6+30.00
10.6+34.15
10.6+50.00
10.6+70.00
10.5+0.00
10.5+50.00
10.6+0.00
10.6+50.00
P87
P88
P89
P90
P91
P92
P93
P94
P95
P96
P97
FAZA I.
FAZA II.
TK

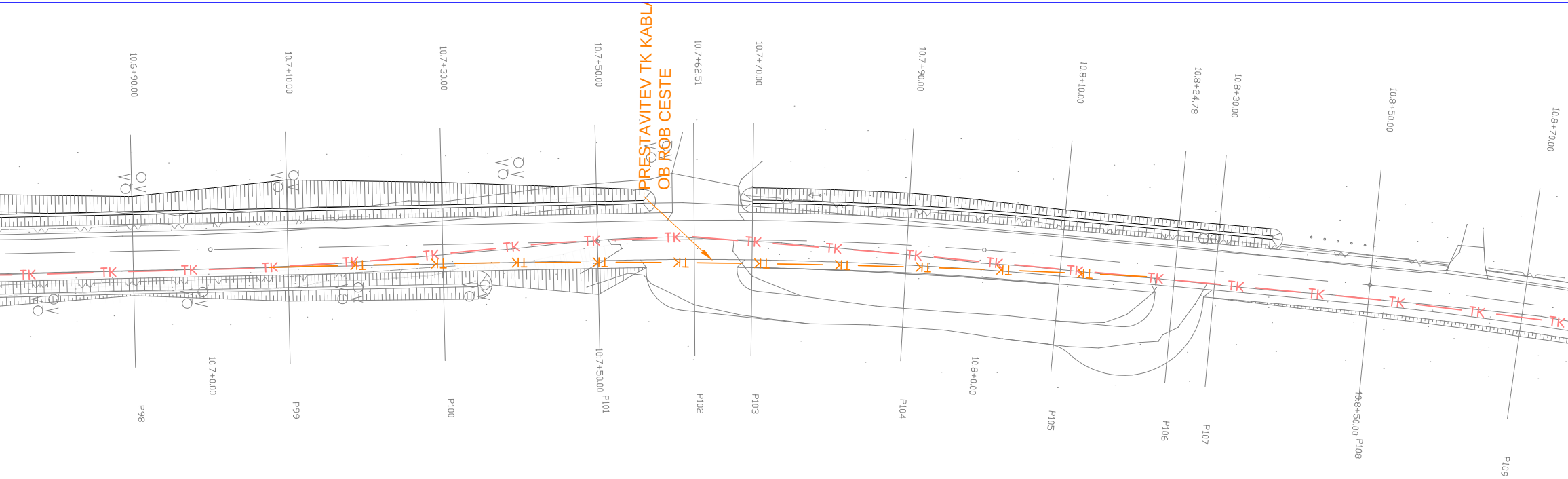

PRESTAVITEV TK KABLA
OB ROB CESTE
10.6+90.00
10.7+10.00
10.7+30.00
10.7+50.00
10.7+62.51
10.7+70.00
10.7+90.00
10.8+10.00
10.8+24.78
10.8+30.00
10.8+50.00
10.8+70.00
10.7+0.00
10.7+50.00
10.8+0.00
10.8+50.00
P98
P99
P100
P101
P102
P103
P104
P105
P106
P107
P108
P109
TK
KT

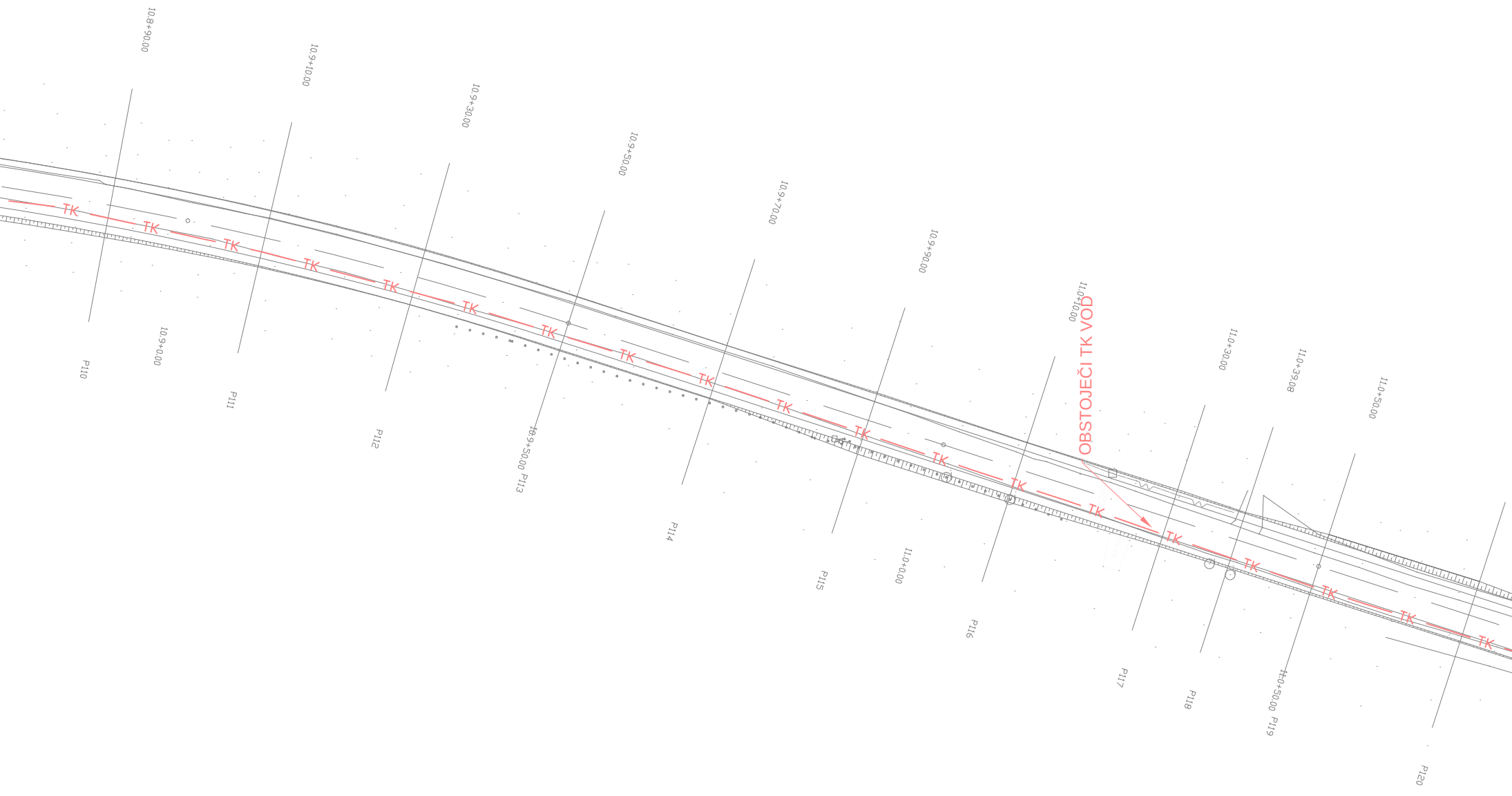
10.8+90.00
P110
10.9+0.00
10.9+10.00
P111
10.9+30.00
P112
10.9+50.00
10.9+50.00 P113
10.9+70.00
P114
10.9+90.00
P115
11.0+0.00
11.0+10.00
P116
OBSTOJEČI TK VOD
11.0+30.00
P117
11.0+39.08
P118
11.0+50.00
11.0+50.00 P119
P120
TK
TK
TK
TK
TK
TK
TK
TK
TK
TK
TK
TK
TK
TK
TK
TK
TK
TK
TK

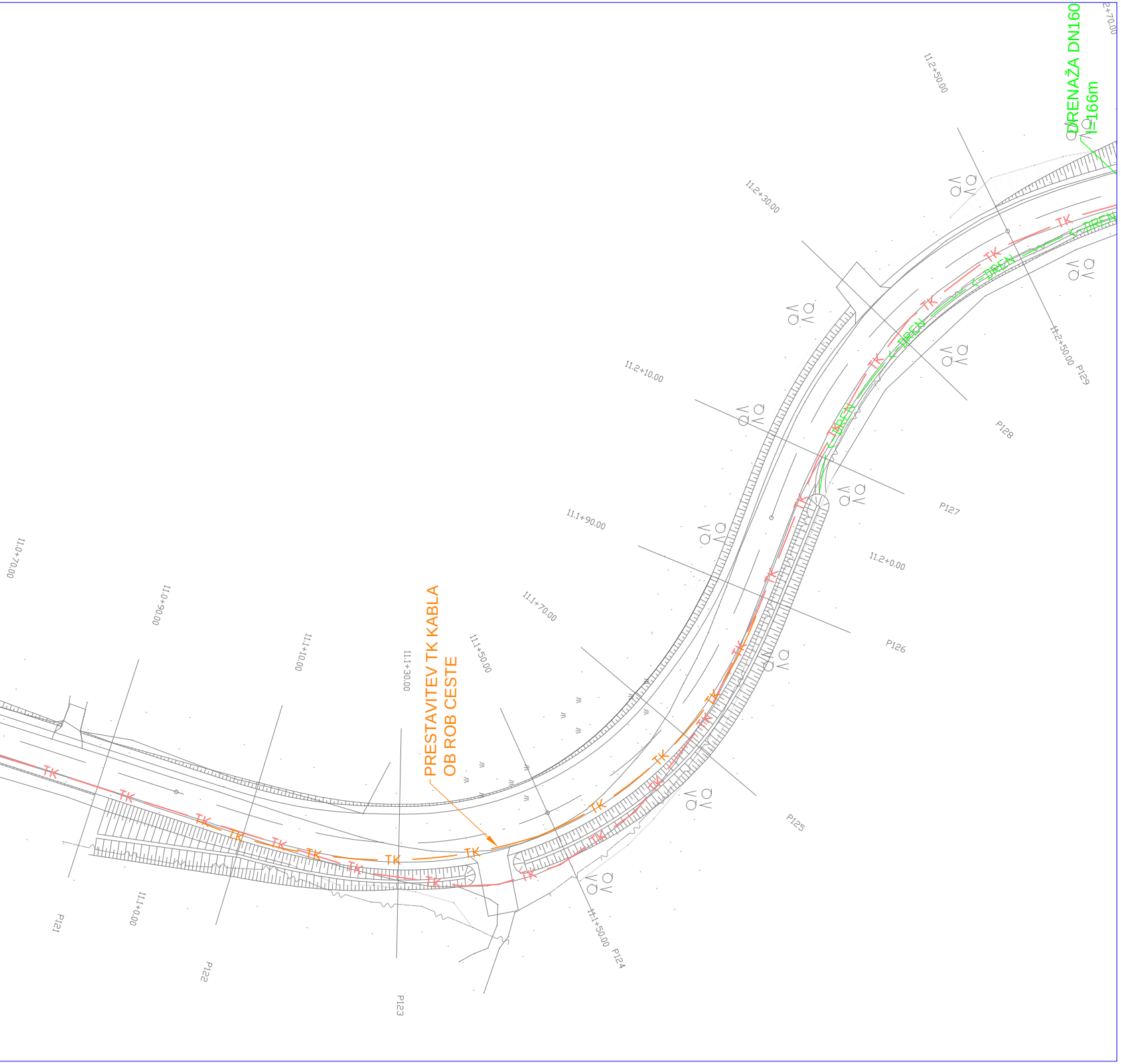
DRENAŽA DN160
l=166m
PRESTAVITEV TK KABLA
OB ROB CESTE
TK
DREN
11.0+70.00
11.0+90.00
11.1+0.00
11.1+10.00
11.1+30.00
11.1+50.00
11.1+70.00
11.1+90.00
11.2+0.00
11.2+10.00
11.2+30.00
11.2+50.00
11.2+70.00
P121
P122
P123
P124
P125
P126
P127
P128
P129

OBSTOJEČI	NOVI	
	MK->	METEORNI KANAL
TK	TK	TK
VODA	VODA	VODOVOD
	DREN->	DRENAŽA

Andrejc d.o.o.	NAZIV	IME IN PRIIMEK
	Odg. vodja projekta:	Iztok Černoša u.d.i.g.
	Odg. projektant:	Iztok Černoša u.d.i.g.
	Izdelal:	Iztok Černoša u.d.i.g.

objekt:	REKONSTRUKCIJA CESTE R3-625/1061 BERTOKI - GRAČIŠČE OD km 8,850 DO km 11,700		
faza:	PZI	merilo:	1:500
opis risbe:	Situacija komunalnih vodov	del risbe:	od km
Sprememba:	Opis spremembe:		

Št. odseka:	Arhivska št.:	Faza/objekt:	Šifra risbe:	Prostor
		004.2101	G.104.1	

Št. priloge:	G.4.1	Avtor risbe:	ANDREJC d.o.o
		Id. št. risbe:	085-2018-KV-G

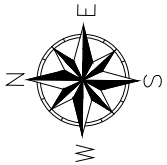

IDENT.ŠT. IZS	PODPIS
G - 3454	Čelnoša
G - 3454	Čelnoša
G - 3454	Čelnoša

Št. proj.:	085-2018
Št. načrta:	085-2018-KV
Šifra CC:	2111
datum:	april 2018

10,500 do km 11,250

Datum:	Podpis:

za črtno kodo arhiva:

, Topolšica 199b, 3325 Šoštanj

.4.1

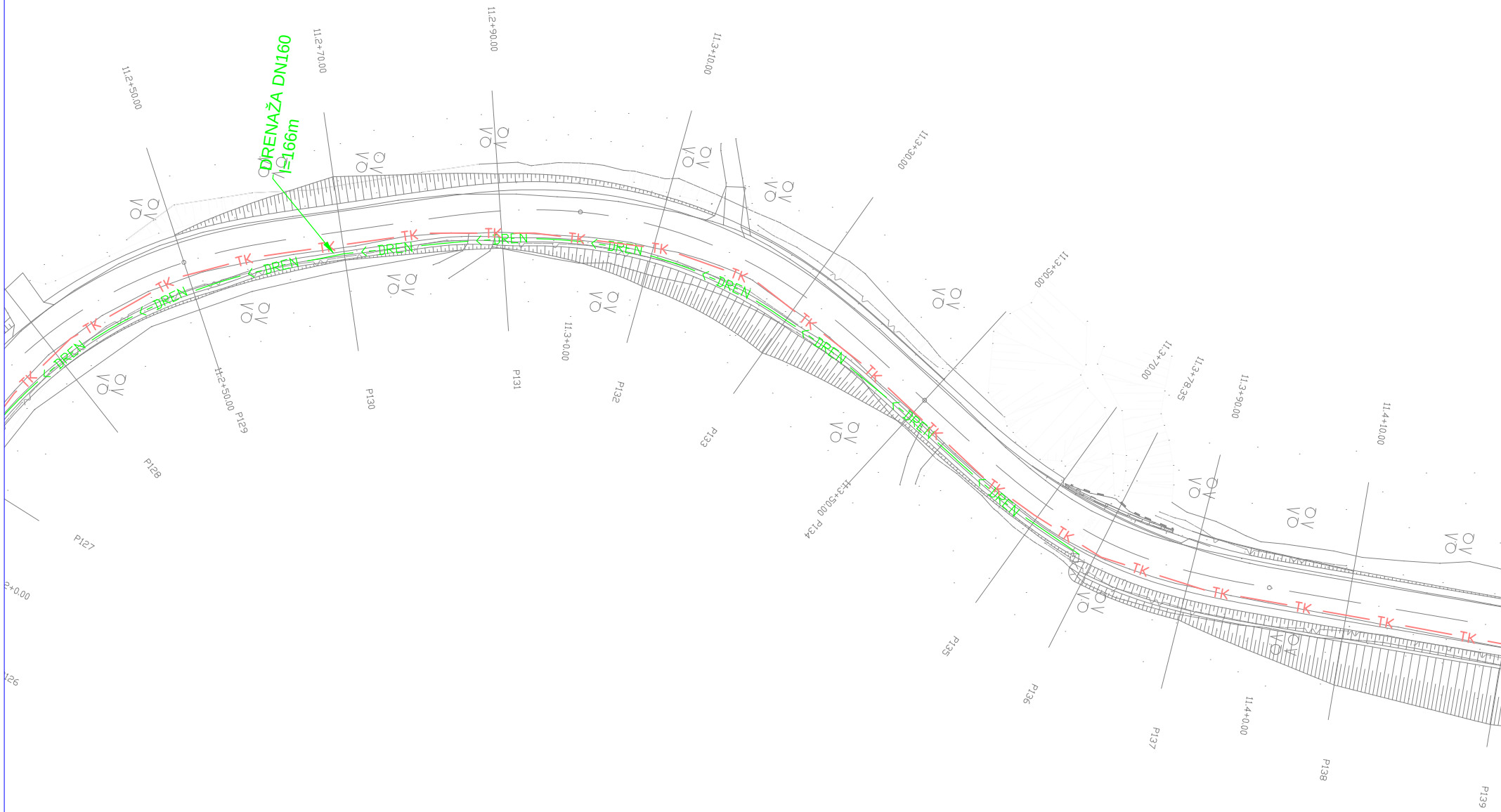
DRENAŽA DN160
l=166m
11.2+50.00
11.2+70.00
11.2+90.00
11.3+10.00
11.3+30.00
11.3+50.00
11.3+70.00
11.3+78.35
11.3+90.00
11.4+10.00
2+0.00
11.2+50.00
11.3+0.00
11.3+50.00
11.4+0.00
126
P127
P128
P129
P130
P131
P132
P133
P134
P135
P136
P137
P138
P139
TK
<-DREN

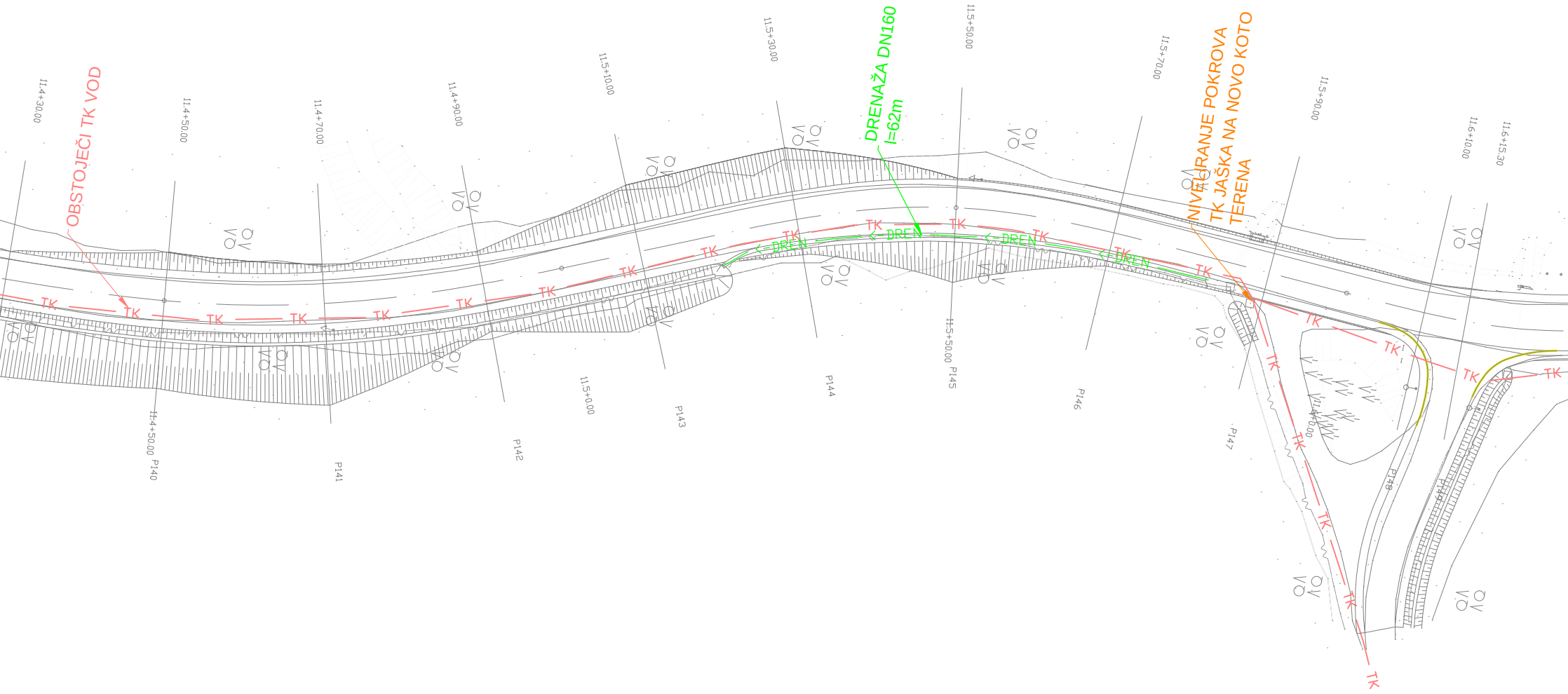
OBSTOJEČI TK VOD
DRENAŽA DN160
l=62m
NIVELIRANJE POKROVA
TK JAŠKA NA NOVO KOTO
TERENA
11.4+30.00
11.4+50.00
11.4+70.00
11.4+90.00
11.5+10.00
11.5+30.00
11.5+50.00
11.5+70.00
11.5+90.00
11.6+10.00
11.6+15.30
11.4+50.00 P140
P141
P142
11.5+0.00
P143
P144
11.5+50.00 P145
P146
P147
P148
TK
<-DREN

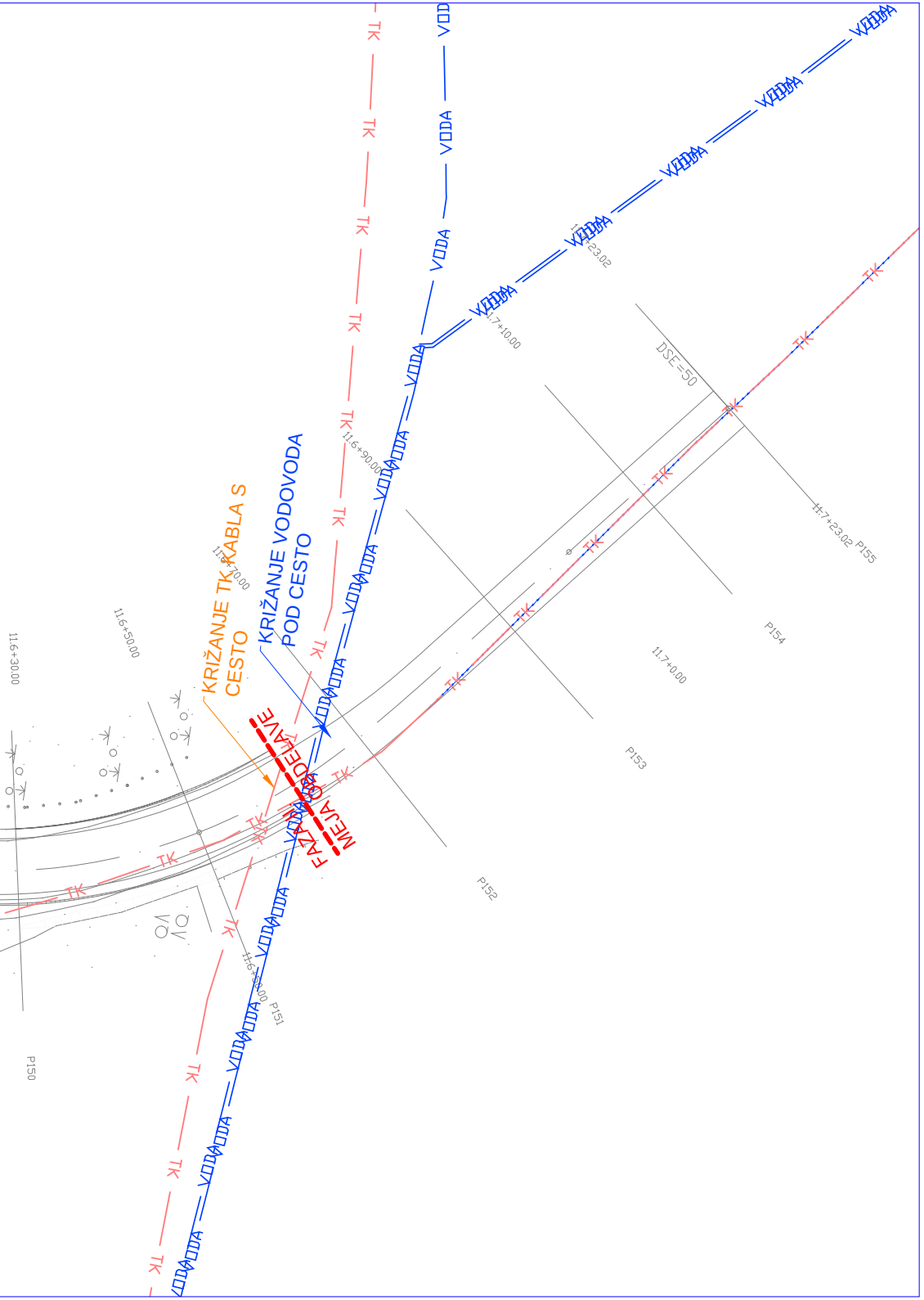
KRIŽANJE TK KABLA S CESTO
KRIŽANJE VODOVODA POD CESTO
FAZA OBDELAVE
MEJA
TK
VODA
VODA
DSE=50
11.6+30.00
11.6+50.00
11.6+70.00
11.6+90.00
11.6+10.00
11.7+0.00
11.7+10.00
11.7+23.02
11.7+23.02 P155
P150
P151
P152
P153
P154

OBSTOJEČI	NOVI	
	MK->	METEORNI KANAL
TK	TK	TK
VODA	VODA	VODOVOD
	DREN->	DRENAŽA



	NAZIV	IME IN PRIIMEK	IDENT.ŠT. IZS	PODPIS
	Odg. vodja projekta:	Iztok Černoša u.d.i.g.	G - 3454	Černoša
	Odg. projektant:	Iztok Černoša u.d.i.g.	G - 3454	Černoša
	Izdelal:	Iztok Černoša u.d.i.g.	G - 3454	Černoša

objekt:	REKONSTRUKCIJA CESTE R3-625/1061 BERTOKI - GRAČIŠČE OD km 8,850 DO km 11,700	Št. proj.:	085-2018
		Št. načrta:	085-2018-KV
		Šifra CC:	2111

faza:	PZI	merilo:	1:500	datum:	april 2018
opis risbe:	Situacija komunalnih vodov	del risbe:	od km 11,250 do km 11,670		

Sprememba:	Opis spremembe:	Datum:	Podpis:

Št. odseka:	Arhivska št.:	Faza/objekt:	Šifra risbe:	Prostor za črtno kodo arhiva:
		004.2101	G.104.2	

Št. priloge:	G.4.2	Avtor risbe:	ANDREJC d.o.o, Topolšica 199b, 3325 Šoštanj
		Id. št. risbe:	085-2018-KV-G.4.2